

## PATRIMÔNIO CULTURAL

É nossa herança deixada pelos nossos pais, a nossa maneira de falar e agir, nossas festas tradicionais, os monumentos, as imagens, os documentos dos arquivos, as casas antigas e também as novas que tem uma importância para nossa história. A nossa igreja, por exemplo, é um bem cultural!

## INVENTÁRIO

O inventário é uma forma de proteção que permite resguardar o registro das características particulares dos bens culturais, contribuindo assim para a preservação de sua história. A partir do inventário, são identificados aqueles bens de maior interesse de preservação com o patrimônio local e estes podem ser indicados para tombamento ou registro, caso seja desejo da comunidade, representada.

## BEM CULTURAL

Bens culturais são todas estas coisas que nosso povo vem produzindo desde os primeiros tempos da nossa cidade.

## CONSELHO MUNICIPAL DE PATRIMÔNIO CULTURAL

O conselho é composto por representantes da comunidade e expressa o desejo desta tendo, portanto, a atribuição de definir e conduzir a política municipal de proteção do Patrimônio Cultural que tem uma importância para nossa história.

CACHOEIRA DE MINAS


Cuida do seu Patrimônio





## DIVULGAÇÃO DO INVENTÁRIO

A Divulgação é uma ação indissociável da Execução do Plano de Inventário do Patrimônio Cultural. Sendo assim, abaixo estão os bens já inventariados no Município de Cachoeira de Minas/ MG.

### PATRIMÔNIO TOMBADO/ REGISTRADO

NIVEL DE PROTEÇÃO Municipal		
Bens Imóveis / Estrutura Arquitetônica e Urbanística		
Foto	Denominação / localização	Código / Categoria
	Escola Estadual Cônego José Eugênio de Faria Praça Governador Valadares, s/n, Centro Zona 01 – Distrito Sede	EAU 04
	DOCUMENTAÇÃO / DATA	Inventariado
	Decreto de tombamento: nº 2.249/2007 Data do tombamento: 09/03/2007 Dossiê enviado ao IEPHA/MG nos Exercício 2008/2009 e <b>Aprovado</b>	SIM

Bens Móveis e Bens Integrados		
Foto	Denominação / localização	Código / Categoria
	Carrilhão da Igreja Matriz Praça da Bandeira, s/n, Centro – Igreja Matriz de São João Batista Zona 01 – Distrito Sede	BMI 03
	DOCUMENTAÇÃO / DATA	Inventariado
	Decreto de tombamento: nº 2.419/2008 Data do tombamento: 19/03/2008 Dossiê enviado ao IEPHA/MG no Exercício 2009 e <b>Aprovado</b>	SIM

Registro do Patrimônio Imaterial		
Foto	Denominação / localização	Código / Categoria
	Festa da Fogueira de São Pedro	BI 01
	<b>DOCUMENTAÇÃO / DATA</b>	Inventariado
	Decreto de tombamento: nº 3.156/2012 Data do registro: 30/11/2012 Registro enviado ao IEPHA/MG no Exercício 2014, <b>Aprovado</b>	SIM

**NIVEL DE PROTEÇÃO:** Estadual

**INEXISTENTE**

**NIVEL DE PROTEÇÃO:** Federal



**INEXISTENTE**

## PATRIMÔNIO INVENTARIADO

OBSERVAÇÕES:

BENS INVENTARIADOS NO ATUAL EXERCÍCIO (2025)



## ZONA 01 – DISTRITO SEDE

Bens Imóveis / Estruturas Arquitetônicas e Urbanísticas			
Foto	Código	Denominação / Localização	Ano de Inventário
	EAU 01	Mercado Municipal Praça das Américas, s/n°. Centro	2007
	EAU 02	Igreja Matriz de São João Batista Praça da Matriz, s/n°. Centro	2007/ 2012

	EAU 03	Delegacia de Polícia Praça Portugal, nº30. Centro.	2007
	EAU 04	<b>Escola Estadual Cônego José Eugênio Praça Governador Valadares, s/n, Centro (Bem Tombado esfera municipal)</b>	<b>2007</b>
	EAU 05	Clube Recreativo e Literário Cachoeirense Praça da Bandeira, s/n, Centro	2007
	EAU 06	Paço Municipal de Cachoeira de Minas Praça da Bandeira, nº 276, Centro	2007
	EAU 07	Capela de Santa Bárbara Praça de Santa Bárbara, s/n	2007
	EAU 08	Capela do Cemitério Cemitério Municipal Avenida da Saúde	2007
	EAU 09	Bar Central Praça da Bandeira, nº 64. Centro	2009
	EAU 10	Praça da Matriz (Praça da Bandeira) Praça da Matriz	2009/ 2012
	EAU 11	Residência Rua Coronel Portugal, nº 52 e 60	2009

	EAU 12	Ponte Melo Viana Rua Luiz Gonzaga Rezende, saída do Distrito Sede direção Distrito do Itaim	2009
	EAU 13	Fórum Christovam Chiaradia Rua Coronel Portugal, nº 32	2009
	EAU 14	Residência Modernista da Rua Ignácio da Costa Rua Ignácio da Costa Rezende, nº 39	2009
	EAU 15	Edificação Comercial e Residencial Praça Cônego João Dias de Quadros Aranha nº 2	2010
	EAU 16	Residência Rua Bueno de Paiva, 383	2010
	EAU 17	Residência Rua Prof. João B. da Costa. 141	2010
	EAU 18	Residência Rua Presidente Castelo Branco, 39	2010
	EAU 19	Residência Rua Padre Lupércio Pereira Simões, 63	2010
	EAU 20	Residência Rua Coronel Portugal, nº 61	2011

	EAU 21	Residência Rua Coronel Portugal, nº 175 e 179.	2011
	EAU 22	Residência Rua Padre Sérgio, nº 348.	2011
	EAU 23	Clube de Campo Catadupas Distrito Sede	2011
	EAU 24	Praça do Rosário Distrito Sede	2011
	EAU 25	Igreja de Santo Antônio Distrito Sede	2011
	EAU 26	Igreja de Nossa Senhora do Rosário Distrito Sede	2012
	EAU 27	Igreja de São Benedito Distrito Sede	2012
	EAU 28	Estádio da Leca Distrito Sede	2012
	EAU 29	Residência Rua Bueno de Paiva, nº 393.	2012
	EAU 30	Residência Rua Guadalajara, nº 20, esquina com Rua Prefeito João B. da Costa	2012

	EAU 31	Residência Modernista Rua Ignácio da Costa Rezende, nº 119	2012
	EAU 32	Residência Modernista Rua Padre Sérgio, nº 06, esquina com Rua Luiz Gonzaga.	2012

Bens Móveis e Bens Integrados			
Foto	Código	Denominação / Localização	Ano de Inventário
	BMI 01	Imagem de São João Batista Secretaria Paroquial Praça Coronel Portugal, s/nº. Centro	2007
	BMI 02	Crucifixo em Madeira Igreja Matriz de São João Batista Praça da Bandeira, s/nº. Centro	2007
	BMI 03	<b>Carrilhão da Igreja Matriz Igreja Matriz de São João Batista Praça da Bandeira, s/nº. Centro (Bem Tombado esfera municipal)</b>	<b>2008</b>
	BMI 04	Pia Batismal da Igreja Matriz Igreja Matriz de São João Batista Praça da Bandeira, s/nº. Centro	2007


	BMI 05	Relógio da Igreja Matriz de São João Batista Igreja Matriz de São João Batista Praça da Bandeira, s/n°. Centro	2009
	BMI 06	Órgão da Igreja Matriz de São João Batista Igreja Matriz de São João Batista Praça da Bandeira, s/n°. Centro	2009
	BMI 07	Santo Cruzeiro Prefeitura Municipal de Cachoeira de Minas Praça do Cruzeiro, Bairro do Cruzeiro	2009
	BMI 08	Imagem de Santa Bárbara (Sra. Geni) Sra. Geni Pereira Costa Praça das Américas, nº 4. Centro	2009
	BMI 09	Imagem de Santa Bárbara (Capela de Santa Bárbara) Capela de Santa Bárbara Praça de Santa Bárbara, s/n°. Centro	2009
	BMI 10	Herma de Ignácio da Costa Rezende, Cônego João Dias de Quadros Aranha e Cel. Antônio Ribeiro Portugal Prefeitura Municipal de Cachoeira de Minas Praça da Bandeira	2010



	BMI 11	Imagem externa de São João Batista Paróquia de São João Batista Praça da Bandeira	2010
	BMI 12	Imagem de Santo Antônio Igreja de Santo Antônio Distrito Sede	2011
	BMI 13	Imagem de São Pedro (Antigo) Rua Buena de Paiva, nº 347, Centro Propriedade Privada (Particular) – José Luiz Gomes	2012
	BMI 14	Imagem de São Pedro (Nova) Propriedade Privada (Particular) – Comunidade de São Pedro Rua Prefeito Alencar Garcia, nº 131, Cruzeiro	2012
	ARQ 01	Biblioteca da Escola Estadual Cônego José Eugênio	2007
	ARQ 02	Biblioteca Comunitária	2007



**Conjuntos Paisagísticos ou Urbanos (Conjuntos Paisagísticos Arqueológicos)**

Foto	Código	Denominação / Localização	Ano de Inventário
------	--------	---------------------------	-------------------

	SA 01	Achados Arqueológicos Acervo Particular Loja de materiais de construção - Rua Cel. Portugal 28 A	2010
---	-------	---	------

Patrimônio Imaterial			
Foto	Código	Denominação / Localização	Ano de Inventário
	BI 01	<b>Festa da Fogueira de São Pedro</b> <b>Prefeitura Municipal de</b> <b>Cachoeira de Minas</b> <b>(Bem Registrado esfera</b> <b>municipal)</b>	<b>2007/</b> <b>2012</b>
	BI 02	Aniversário de Emancipação Política Prefeitura Municipal de Cachoeira de Minas	2007
	BI 03	Festa de São João Batista Comunidade e Igreja Católica	2007
	BI 04	Sociedade Musical Eduardo Tenório Adalto Marcelino dos Santos	2007/ 2012
	BI 05	Festa de Santa Bárbara Comunidade e Igreja Católica	2009
	BI 06	Desfiles de Carros de Boi Prefeitura Municipal de Cachoeira de Minas	2009

	BI 07	Artesanato de Cana da Índia, Vime e Ratan Adilson José da Costa e Maria Imaculada Costa de Faria	2009
	BI 09	Broa de Pau-a-pique Ferdinando Henrique da Silva	2009
	BI 10	Festa de São Benedito Comunidade e Igreja Católica	2010
	BI 11	Tricô e Crochê Comunidade	2010
	BI 12	Batuque Pé de Cana (Bloco Carnavalesco) Luiz Gonzaga Barroso Júnior	2011
	BI 13	Carnaval de Cachoeira de Minas Prefeitura Municipal de Cachoeira de Minas através do CONCAR (Conselho Municipal do Carnaval de Cachoeira de Minas).	2011
	BI 14	Tutu de Feijão Entidades que organizam os eventos e cozinheira no Bar do Paulinho	2011
	BI 15	Artesanato de Casca de Café	2012
	BI 16	Lenda Maria Engomada	2012


	BI 17	Poema Festa da Fogueira do Sr. Zé Messias Município de Cachoeira de Minas	2012
	BI 18	Pátio da Fogueira Rua Vereador Antônio Dionísio de Oliveira, s/n	2012
	BI 19	Quadrilha Pinga Fogo Sede do município de Cachoeira de Minas	2012


## ZONA 02 – LESTE DO RIO SAPUCAÍ-MIRIM

Bens Imóveis / Estruturas Arquitetônicas e Urbanísticas			
Foto	Código	Denominação / Localização	Ano de Inventário
	EAU 33	Igreja de Santo Antônio Praça da Independência, s/n, Centro - Distrito do Itaim	2013
	EAU 34	Praça da Independência Praça da Independência, s/n, Centro - Distrito do Itaim	2013
	EAU 35	Casa Paroquial Rua Gomes Tavares, s/n, Centro - Distrito do Itaim	2013
	EAU 36	Capela de Santa Rita Estrada do Itaim, entre os quilômetros 3 e 4 – acesso ao bairro rural Ribeirão das Pedras	2017
	EAU 37	Museu Inspiração Rural Bairro Rural Ribeirão das Pedras, altura do quilômetro 7 da Estrada do Itaim	2017


	EAU 38	Fazenda Monte Belo Bairro rural Ribeirão das Pedras	2018
	EAU 39	Capela de Nossa Senhora Aparecida Fazenda Santa Rita	2018
	EAU 40	Fazenda São Romão Distrito Boa Ventura (Rua Joaquim José Campos a 4,2 km do centro de Cachoeira de Minas)	2019
	EAU 41	Igreja de São Benedito Distrito Sede (lado leste do Rio Sapucaí-Mirim) Rua Maria de Oliveira, s/nº. Bairro Beira Rio	2020

#### Bens Móveis e Bens Integrados

Foto	Código	Denominação / Localização	Ano de Inventário
	BMI 15	Antigo telefone da Usina do Itaim Bairro Rural Ribeirão das Pedras, altura do quilômetro 7 da Estrada do Itaim	2017


	<p>BMI 16</p>	<p>Imagem de São Benedito Igreja de São Benedito Distrito Sede (lado leste do Rio Sapucaí-Mirim)</p>	<p>2020</p>
---	---------------	--	-------------


Conjuntos Paisagísticos ou Urbanos (Conjuntos Paisagísticos Naturais)			
Foto	Código	Denominação / Localização	Ano de Inventário
	<p>SN 01</p>	<p>Cachoeira dos Fernandes A partir da Estrada do Itaim, acesso à direita para estrada secundária, entre os quilômetros 04 e 05 (22°20'23.0"S 45°49'53.9"O)</p>	<p>2017</p>
	<p>SN 02</p>	<p>Cachoeira do Paulinho Bairro Rural Ribeirão das Pedras</p>	<p>2018</p>
	<p>SN 03</p>	<p>Serra Monte Belo Bairro Rural Ribeirão das Pedras. (22°24'18.0"S e 45°49'53.9"O)</p>	<p>2018</p>
	<p>SN 04</p>	<p>Cachoeira da Usina Distrito Itaim (18,9km do centro de Cachoeira de Minas pela Rua Luís Gonzaga Resende em direção à Paraisópolis)</p>	<p>2019</p>

	SN 05	Pedra do Tonito Romão Sítio Tonito Romão, Zona Rural. (5,2 km do Distrito Sede)	2020
---	-------	---	------

Patrimônio Imaterial			
Foto	Código	Denominação / Localização	Ano de Inventário
	BI 08	Festa do Doce Festeiro - Distrito do Itaim	2009
	BI 20	Festa de Santo Antônio Igreja de Santo Antônio e área posterior à igreja – Praça da Independência - Distrito do Itaim	2013
	BI 21	Festa de Nossa Senhora Fátima Igreja de Santo Antônio e área posterior à igreja – Praça da Independência - Distrito do Itaim	2013
	BI 22	Procissão de Santa Rita de Cássia Capela de São Benedito, estrada do Itaim e Capela de Santa Rita	2017
	BI 28	Desfile da Primavera Distrito do Itaim	2022

### ZONA 03 – OESTE DO RIO SAPUCAÍ-MIRIM



Bens Imóveis / Estruturas Arquitetônicas e Urbanísticas			
Foto	Código	Denominação / Localização	Ano de Inventário
	EAU 42	Capela da Fazenda Malhada 22°20'38.34"S, 45°40'45.01"O Bairro Esmeril	2022

	EAU 43	Usina do Senhor Guerzoni Sítio da Uzininha - Bairro Grotão 22°18'48.99"S, 45°45'24.69"O	2022
---	--------	---	------

Patrimônio Imaterial			
Foto	Código	Denominação / Localização	Ano de Inventário
	BI 23	Festa dos Doces de Jacarandá Casa de moradores ou capela do bairro Bairro de Jacarandá	2021
	BI 24	Receita da Broa de Fubá Chácara do Tico Bairro de Jacarandá	2021
	BI 25	Receita de Doce de Leite Chácara do Tico Bairro de Jacarandá	2021
	BI 26	Violeiros do Abertão Bairro Abertão	2022
	BI 27	Modo de fazer a farinha de milho do Tadeu Lopes Bairro Grotão 22°18'48.99"S, 45°45'24.69"O	2022



Conjuntos Paisagísticos ou Urbanos

Foto	Código	Denominação / Localização	Ano de Inventário
	SN 06	Árvore Estrada do Tucum, Bairro Tucum	2023
	SN 07	Árvore Estrada do Tucum, Bairro Tucum	2023
	SN 08	Árvore Estrada do Tucum, Bairro Tucum	2023